




# Småviltets plass i forvaltningen

**Johan Danielsen,  
Rådgiver i Direktoratet for naturforvaltning**






# Småviltets plass i forvaltningen

## **DNs rolle:**

Lover og forskrifter

Kunnskapsgrunnlag: FOU – Jaktstatistikk





# Lov og forskrifter


## **Viltloven:**

Produktivitet, artsrikdom og høsting: § 1

Fredningsprinsippet: § 3

Jakttider: § 9

Felling utenom fastsatt jakttid av bestemte viltarter som vesentlig reduserer andre arters reproduksjon: § 14






# Lov og forskrifter

## **Forskrift om jakt- og fangsttider**

§ 2 Jakttid hønsefugler: Jerpe, orrfugl og storfugl, hele landet  
10.09. 23.12.





# Lov og forskrifter

**Forskrift om felling av viltarter som gjør skade eller som vesentlig reduserer andre viltarters reproduksjon**


**III. Felling av viltarter som vesentlig reduserer andre viltarters reproduksjon**

Fylkesmannen kan gi tillatelse til felling av arter utenom ord jakttid

Dersom disse vesentlig reduserer andre arters reproduksjon

Kan bare gis i tilknytning til planmessige og faglig velfunderte

vilttiltak,





# Økonomi

## Viltfondet

Samlet refusjon 2008: 67,64 mill

### Tiltak:

Hjortevilttiltak: 7,75 mill

Villreintiltak: 3,35 mill


Lokale vilttiltak: 17,50 mill

Viltovervåkning: 6,50 mill

Viltforskning NINA: 3,00 mill

---

**Sum: 41,10 mill**





# Økonomi

## Viltfondet


Søknader og tilskudd i 2007 småvilt:

Samlet omsøkt alle arter: ca 17 mill

**Samlet bevilget alle arter: ca 11 mill**

Samlet omsøkt jaktbare arter: ca 6,5 mill


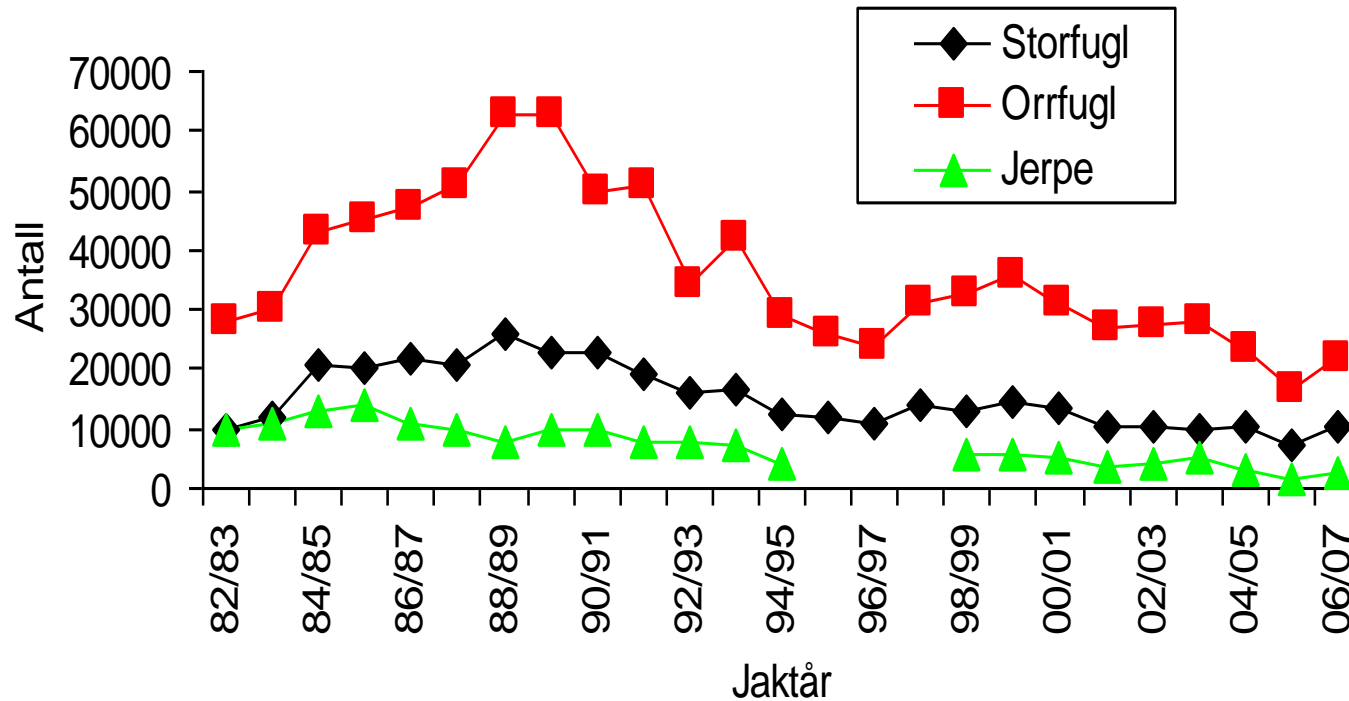
**Samlet bevilget jaktbare arter: ca 5,6 mill**





# Jakt og jegere

## Felte skogshøns de siste 25 år






# Jakt og jegere

## Andel småviltjegere


2005-2006			2006-2007		
Aktive jegere i alt	Jegere på småviltjakt	% småviltjegere	Aktive jegere i alt	Jegere på småviltjakt	% småviltjegere
141675	90796	64	137587	86110	63






# Håndtering av stedfestet informasjon om biologisk mangfold

- retningslinjer fra DN






# Hva var gjeldende før?




- ”offisiell” DN holdning:  
tabell 6.2 i denne  
håndboka
- 5 pattedyr og 25 fugler





# Hvordan praktisert før


- Viltkartene gradert i to kategorier
- DN, FM, kommuner hadde kopier av de graderte kartene
- Forespørsler håndtert av de respektive forvaltningsorgan





# Hvorfor nye retningslinjer?


- Uklart hva som praktiseres
- Ulik praktisering mellom fylker (FM)
- Uforutsigbarhet overfor sektorer
- Større etterspørsel etter data
- Ny lovgivning som regulerer offentlighet





# Formålet


- Rettlede forvaltningsorganer på miljøvernområdet om håndtering av stedfesta informasjon om biologisk mangfold





# Høringsforslag


- 15 høringssvar
- Alle mener retningslinjer er påkrevd
- Bedre oversikt ønskelig
- Ryddet opp i uklarheter
- Hovedlinjene i høringforslaget består





# Større offentlighet om miljø

- LOVVERK:
- 1992 endring av grunnloven  
”*ere Borgerne berettigede til Kundskab om Naturmilieuets Tilstand og om Virkningerne af planlagte og iværksatte Indgreb i Naturen*”
- Århuskonvensjonen 1998 om miljøinformasjon
- Miljøinformasjonsloven 2004





# Offentlighetsloven 1970

- All informasjon som finnes hos et forvaltningsorgan skal være tilgjengelig for alle






# Lovgrunnlaget for unntak

## **Offentlighetsloven § 6a (tilføyd 2000).**

Gir hjemmel for å unnta opplysninger hvor unntak er påkrevd fordi offentlighet ville lette gjennomføringen av straffbare handlinger.

**Det samme gjelder opplysninger hvor unntak er påkrevd fordi offentlighet ville lette gjennomføringen av handlinger som kan skade deler av miljøet som er særlig utsatt eller som er trua av utryddelse.**






## Unntatt offentlighet § 6

**NB!**


*I begrunnelsen for å innføre § 6 er det understreket at bestemmelsen skal være en sikkerhetsventil for å beskytte utsatte og truede miljøverdier og at den ikke skal brukes som generelt grunnlag for å unnta miljøinformasjon om truede arter. Hovedregelen er også slik at informasjon skal være allment tilgjengelig.*





## Bruk av § 6 krever:


- Må være en reell risiko for at full offentlighet vil skade miljøet/arten
- Generelt er det ikke nok å kunne mistenke en person om misbruk av data





# Ny rødliste desember 2006


- Retningslinjene ble justert
- Sivhauk og fjellvåk ble tatt inn på liste over arter som skal unntas full offentlighet
- Havørn fortsatt på samme liste selv om den gikk ut av rødlista





## Ut av lista (tab. 6.2 i DN håndb. 11)

- Smålom, storlom, sangsvane, orrfugl, storfugl, trane, sørlig myrsnipe, fjellmyrløper, dobbelbekkasin






## Unntas offentlighet:

Alle kjente reir for nevnte rovfugler og ugler:

havørn, vepsevåk,  
fjellvåkmyrhauk, sivhauk  
hønsehauk, kongeørn, fiskeørn,  
lerkefalk, jaktfalk, vandrefalk,  
hubro, snøugle,  
lappugle og slagugle




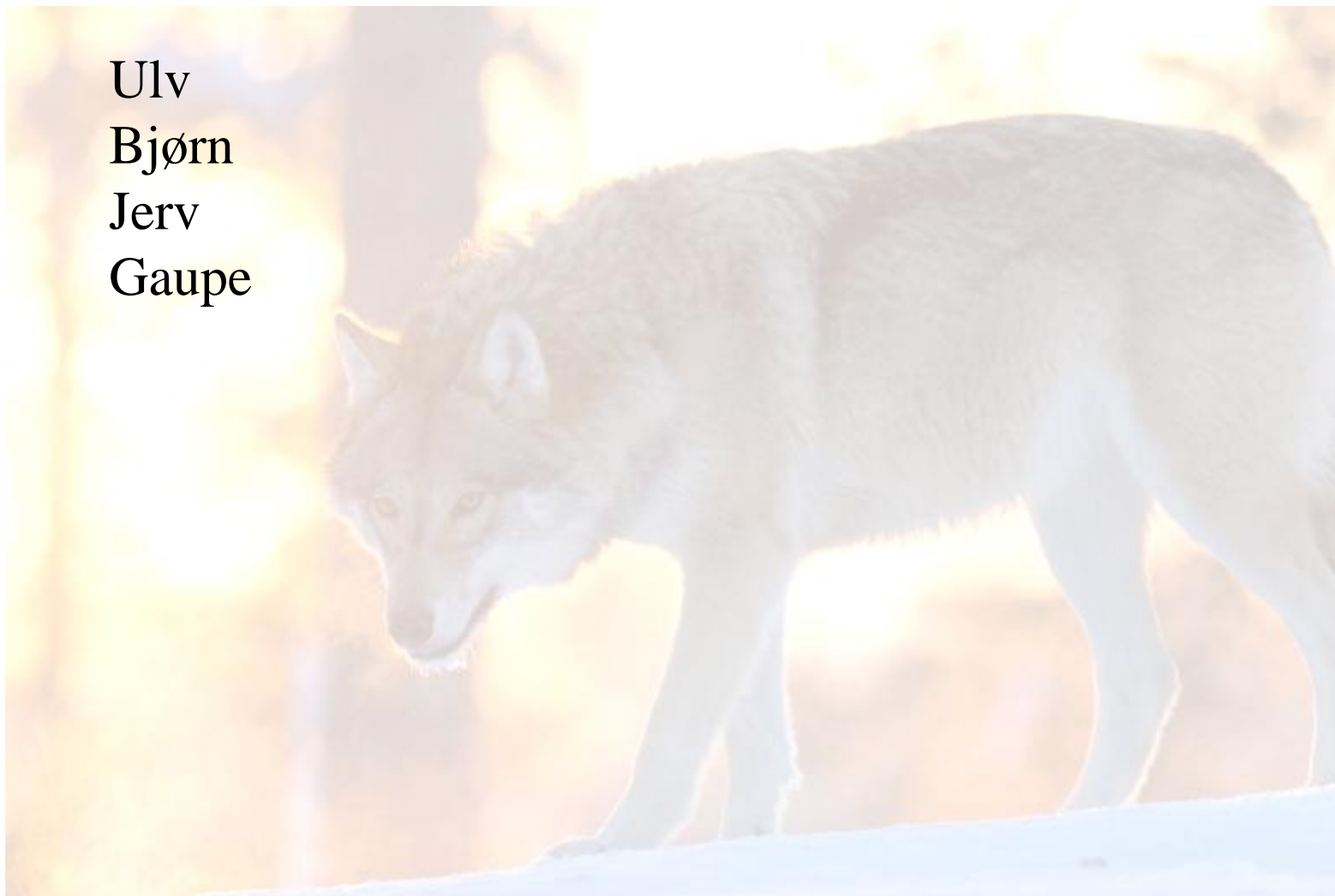


dverggås, sædgås og lappfiskand





Ulv  
Bjørn  
Jerv  
Gaupe




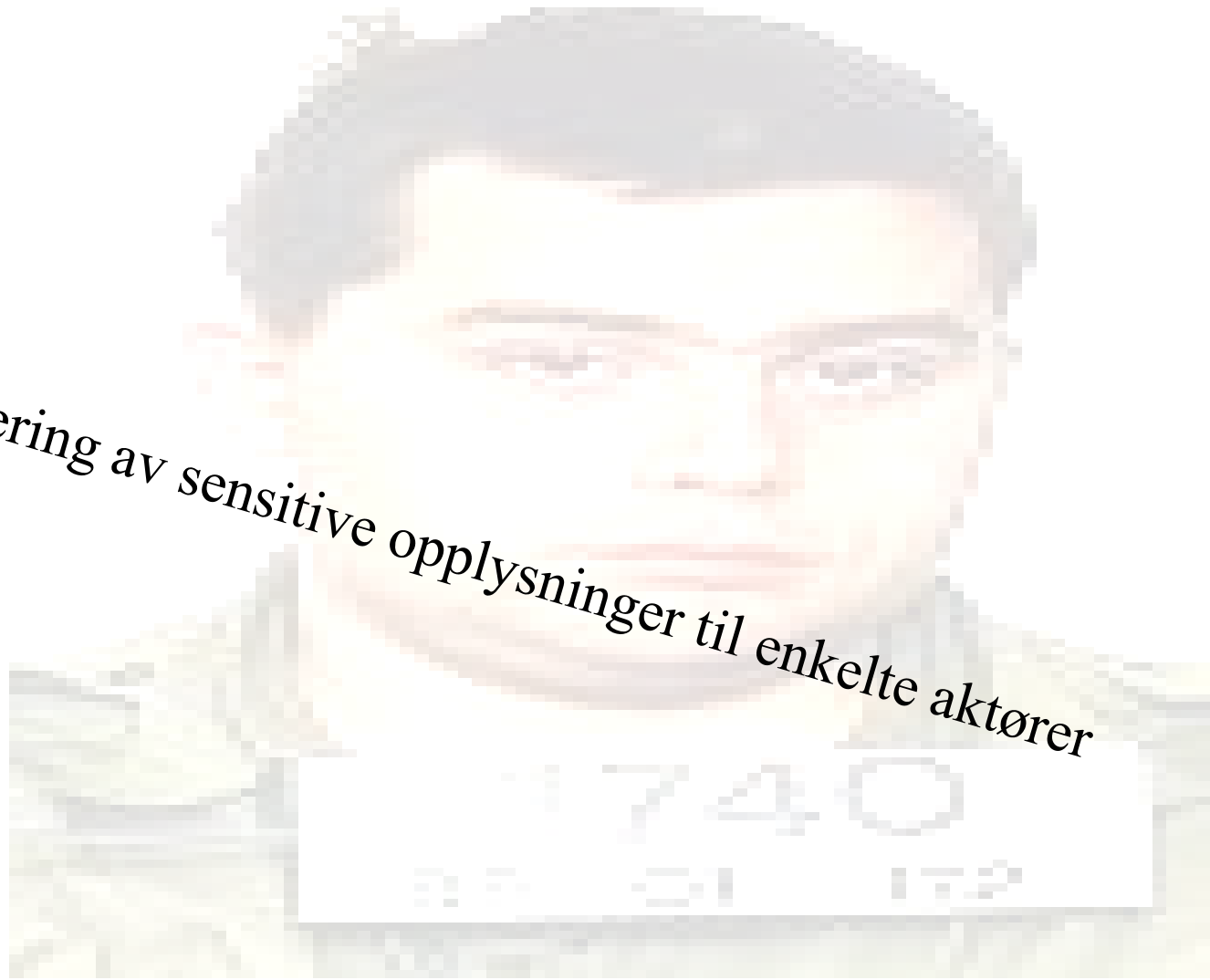





## Mulig å unnta andre arter fra offentlighet

- Kan være spesielle lokaliteter for en art som i utgangspunktet har full offentlighet, f.eks en bynær tiurleik eller en spesiell lokalitet av en trua orkidee.
- Skal kun brukes ved reell fare for at opplysningene vil kunne skade miljøet






*Utlevering av sensitive opplysninger til enkelte aktører*





## Hvem skal ha tilgang på "sensitive" data?


- Bare eiere av primærdatabaser?
- Hele miljøforvaltningen?
- Kommuner?
- Skal kommunen bare ha slike data fra sin egen kommune?
- Alle offentlige "arealforvaltere"?
- Grunneiere?





# Hvem bør få tilgang?


- Spesielt relevant forvaltningsansvar (alltid).
- Enkeltpersoner med spesielt behov (f.eks grunneier på sin eiendom)
- Mulig å sette vilkår for å få innsyn





# Mange muligheter teknisk


- Ingenting på nett
- Kamouflere stedsangivelse
- Generell angivelse uten å angi art
- Styring gjennom passordtilgang





# Styring av tilgang - Naturbase

- Nå bare DN og FM som har full tilgang på data unntatt full offentlighet
- DN,FM, kommune (egne data) bør ha full tilgang, andre får tilgang ved passord kan være en løsning



# Naturbase – hva fins i dag

NATURBASE - Windows Internet Explorer

Direktoratet for **naturfor**

Naturbase

<http://dnweb12.dirnat.no/nbinnsyn/>

Oppdater kart

Vern **i**

- Nasjonalpark
- Landskapsvernområ
- Naturservat
- Artsfredning
- Annens fredning
- Vernet enkeltobjekt

Foreslått vern **i**

- Foreslåtte verneoms

Prioriterte natury

- Nasjonalt og regiona
- Nasjonalt og regiona
- Lokalt viktige
- Lokalt viktige

Vis dekningskart

Artsdata **i**

- Artsforekomst
- Trekkevei
- Artsforekomst, punt

Vis dekningskart

Kulturlandskap **i**

- Nasjonalt viktige
- Regionalt viktige

Friluftslivsområder

Statlig sikra **i**

- Område
- Trasé
- Punkt

Andre viktige **i**

- Område
- Trasé
- Punkt

Detaljert bakgrunnskart

Stedsnavn

Kartramme: Norge og Sv

Norge i bilder - Windows Internet Explorer


http://www.norgebilder.no/

Google telpol

Norge i bilder

Velg område i kartet

**Norge i bil**



Geografisk søk **Søk i met**

Fylke < Velg fylke >

Kommune < Velg kommune >

Gateadresse

Stedsnavn

Nord

Øst

UTM 32 (Euref89)